

«РАССМОТРЕНО»

Заместитель начальника ОГИБДД МУ МВД

России «Нижнетагильское» подполковник полиции


Д.А.Маркович

02.06.2023



«УТВЕРЖДАЮ»

Директор МАОУ СОШ № 33



КОРРЕКТИРОВКА

## ПАСПОРТА

дорожной безопасности образовательного учреждения

Муниципальное автономное общеобразовательное учреждение средняя общеобразовательная школа № 33 г. Нижний Тагил

(наименование образовательного учреждения)

## Общие сведения

### Муниципальное автономное общеобразовательное учреждение средняя общеобразовательная школа № 33 г. Нижний Тагил

Юридический адрес: 622002, Свердловская область г. Нижний Тагил ул. Красноармейская,  
107А

Фактический адрес: 622002, Свердловская область г. Нижний Тагил ул. Красноармейская,  
107А

Руководители образовательного учреждения:

Директор (руководитель) Шосман Ирина Владимировна 8(3435)45-24-00

Заместитель директора

по воспитательной работе Осипова Елена Ивановна 8(3435)45-24-11

Заместитель директора

по воспитательной работе Григорьева Наталия Владимировна 8(3435)45-24-11

Ответственные работники муниципального ведущий специалист по организации отдыха  
органа образования и оздоровления детей Королева Елена Анатольевна 8(3435)97-65-61

Ответственные от Госавтоинспекции старший инспектор

ПБДД ОГИБДД МУ МВД России

«Нижнетагильское» капитан полиции Гребенкина Аурика Анатольевна 8(3435)97-65-61

Ответственные работники за мероприятия учитель русского языка и литературы

по профилактике детского травматизма Рашина Дарья Олеговна 89122497864

Директор муниципального бюджетного учреждения  
«Центра организации дорожного движения  
города Нижний Тагил»

Масальский В.Ю.  
(фамилия, имя, отчество)

8-(3435)-97-65-71  
(телефон)

Руководитель или ответственный  
работник дорожно-эксплуатационной  
организации, осуществляющей  
содержание технических средств  
организации дорожного  
движения (ТСОДД)\*

Васильев И.Н.  
(фамилия, имя, отчество)

8-(3435)-42-03-65  
(телефон)

Количество учащихся \_\_\_\_\_ 477 \_\_\_\_\_

Наличие уголка по БДД \_\_\_\_\_ - \_\_\_\_\_

*(если имеется, указать место расположения)*

Наличие класса по БДД \_\_\_\_\_ - \_\_\_\_\_

*(если имеется, указать место расположения)*

Наличие автогородка (площадки) по БДД +

Наличие автобуса в образовательном учреждении -

*(при наличии автобуса)*

Владелец автобуса - \_\_\_\_\_  
*(образовательное учреждение, муниципальное образование и др.)*

Время занятий в образовательном учреждении:

1-ая смена: 8.30-14.05 (период)

2-ая смена: \_\_\_\_\_ - \_\_\_\_\_ (период)

внеклассные занятия: 14.00 - 16.00 (период)

Телефоны оперативных служб:

01 - единая служба спасения

47-70-01 - Дежурная часть

03 - Скорая помощь

## Содержание

### I. План-схемы образовательного учреждения.

1. Район расположения образовательного учреждения, пути движения транспортных средств и детей (обучающихся, воспитанников).
2. Организация дорожного движения в непосредственной близости от образовательного учреждения с размещением соответствующих технических средств организации дорожного движения, маршруты движения детей и расположение парковочных мест.
3. Маршруты движения организованных групп детей от образовательного учреждения к стадиону, парку или спортивно-оздоровительному комплексу.
4. Пути движения транспортных средств к местам разгрузки/погрузки и рекомендуемые безопасные пути передвижения детей по территории образовательного учреждения.

### II. Информация об обеспечении безопасности перевозок детей специальным транспортным средством (автобусом).

1. Общие сведения.
2. Маршрут движения автобуса до образовательного учреждения.
3. Безопасное расположение остановки автобуса у образовательного учреждения.

### III. Приложения

План-схема пути движения транспортных средств и детей (обучающихся, воспитанников) при проведении дорожных ремонтно-строительных работ вблизи образовательного учреждения

## Рекомендации к составлению план-схемы района расположения образовательного учреждения

1. Район расположения образовательного учреждения определяется группой жилых домов, зданий и улично-дорожной сетью с учетом остановок общественного транспорта (выходов из станций метро), центром которого является непосредственно образовательное учреждение;

2. Территория, указанная на схеме, включает:

образовательное учреждение;

стадион вне территории образовательного учреждения, на котором могут проводиться занятия по физической культуре (*при наличии*);

парк, в котором могут проводиться занятия с детьми на открытом воздухе (*при наличии*);

спортивно-оздоровительный комплекс (*при наличии*);

жилые дома, в которых проживает большая часть детей (учеников) данного образовательного учреждения;

автомобильные дороги и тротуары.

3. На схеме обозначены:

расположение жилых домов, зданий и сооружений;

сеть автомобильных дорог;

пути движения транспортных средств;

пути движения детей (обучающихся, воспитанников) в/из образовательного учреждения;

опасные участки (места несанкционированных переходов на подходах к образовательному учреждению, места имевших место случаев дорожно-транспортных происшествий с участием детей-пешеходов и детей-велосипедистов);

уличные (наземные – регулируемые / нерегулируемые) и внеуличные (надземные и подземные) пешеходные переходы;

названия улиц и нумерация домов.

Схема необходима для общего представления о районе расположения образовательного учреждения. На схеме обозначены наиболее частые пути движения обучающихся от дома (от отдаленных остановок маршрутных транспортных средств) к образовательному учреждению и обратно.

При исследовании маршрутов движения детей необходимо уделить особое внимание опасным зонам, где дети (обучающиеся, воспитанники) пересекают проезжие части дорог не по пешеходному переходу.

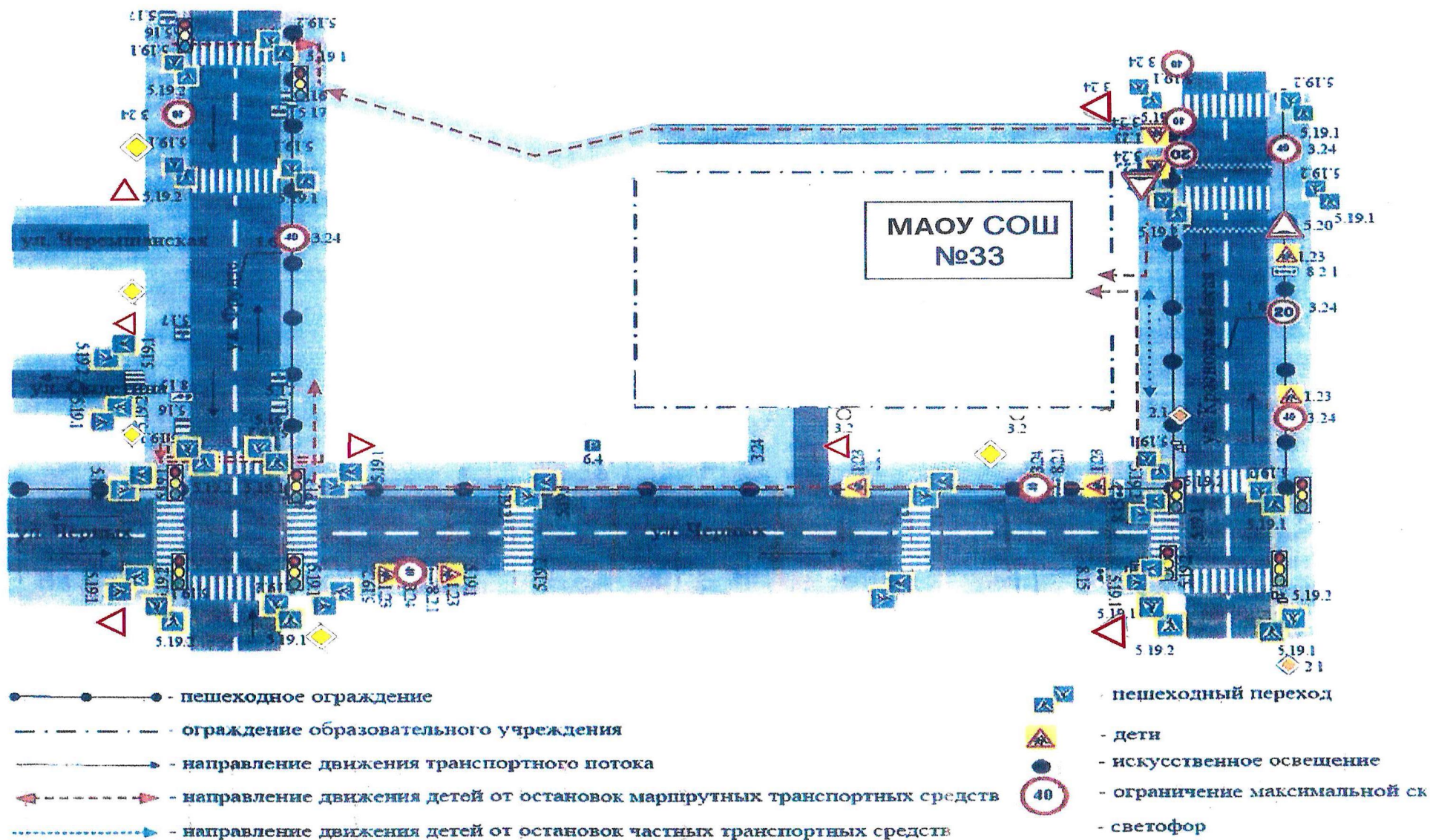
# 1. План - схема МАОУ СОШ № 33

## 1. Район расположения МАОУ СОШ № 33, пути движения транспортных средств и обучающихся

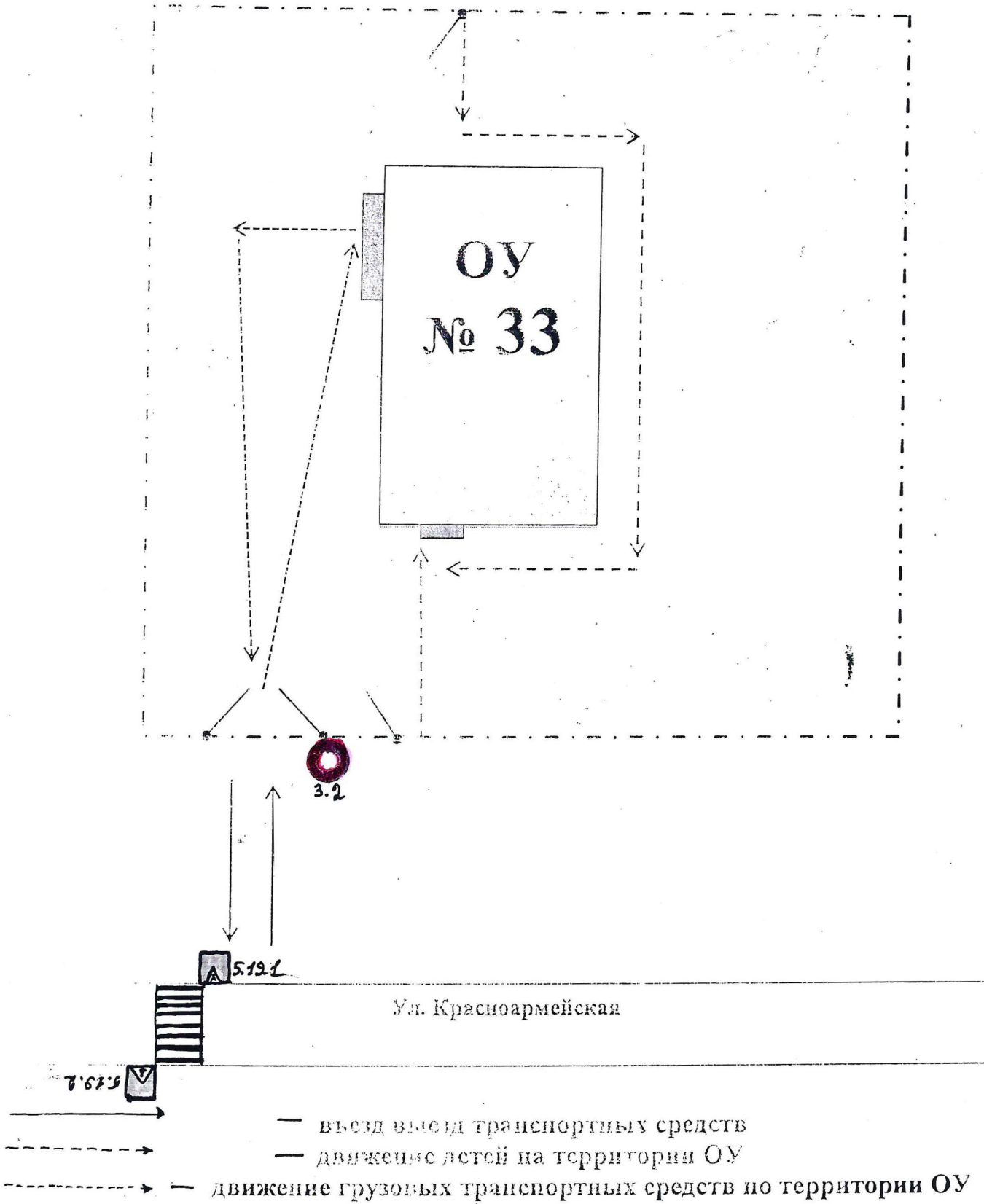


- |   |  |  |  |
|---|--|--|--|
|  - жилая застройка                   |  - опасные участки                                      |  - пешеходное ограждение                  |  - светомостовый пешеходный переход |
|  - проезжая часть                    |  - движение транспортных средств                        |  - ограждение образовательного учреждения |  - искусственное освещение          |
|  - тротуар                           |  - движение учащихся в (из) образовательного учреждения |  - дети                                   |  - уступи дорогу                    |
|  - ограничение максимальной скорости |  - светофор т.7   |  |  |
|  - главная дорога                    |  |  |  |

Схема организации дорожного движения в непосредственной близости от МАОУ СОШ №33 с размещением технических средств организации дорожного движения, маршрутов движения детей



3. Пути движения транспортных средств к местам разгрузки/погрузки  
и рекомендуемые безопасные пути передвижения детей по территории  
образовательного учреждения



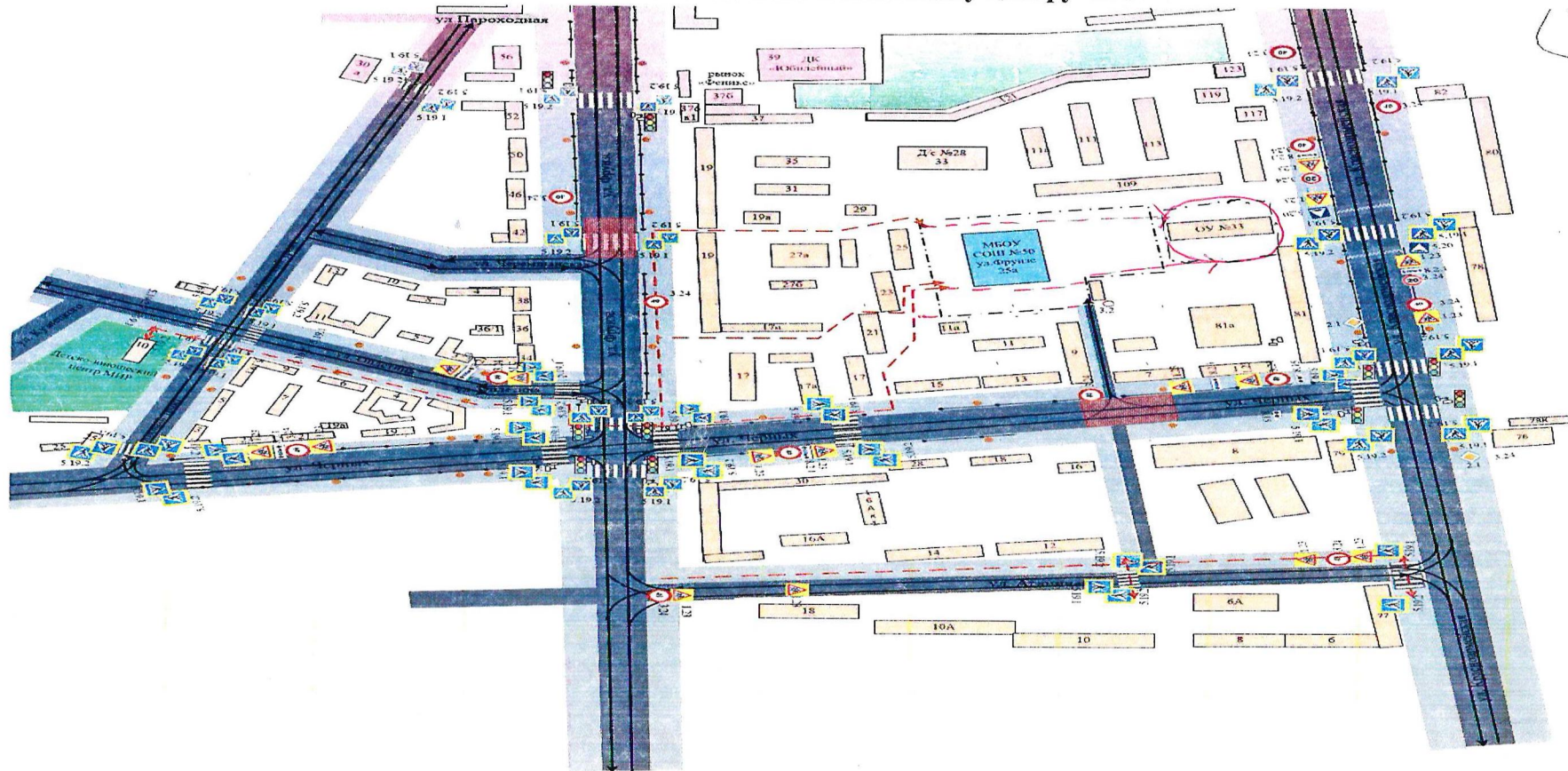




**Рекомендации к составлению схемы маршрутов движения организованных групп детей от образовательного учреждения к стадиону, парку или спортивно-оздоровительному комплексу**

На схеме района расположения образовательного учреждения указываются безопасные маршруты движения детей от образовательного учреждения к стадиону, парку или спортивно-оздоровительному комплексу и обратно.

Эти схемы должны использоваться преподавательским составом при организации движения групп детей к местам проведения занятий вне территории образовательного учреждения.

### 4. Маршруты движения организованных групп детей от МБОУ СОШ №33 к детско-юношескому центру «МИР»



- |   |                                     |   |   |
|---|-------------------------------------|---|---|
|  | - жилая застройка                   |  | - опасные участки   |
|  | - проезжая часть                    |  | - движение транспортных средств                               |
|  | - тротуар                           |  | - движение детей (учеников) в (из) образовательное учреждение |
|  | - светодиодный пешеходный переход   |  | - пешеходное ограждение                                       |
|  | - искусственное освещение           |  | - ограждение образовательного учреждения                      |
|  | - светофор                          |   |   |
|  | - дети                              |   |   |
|  | - ограничение максимальной скорости |   |   |

